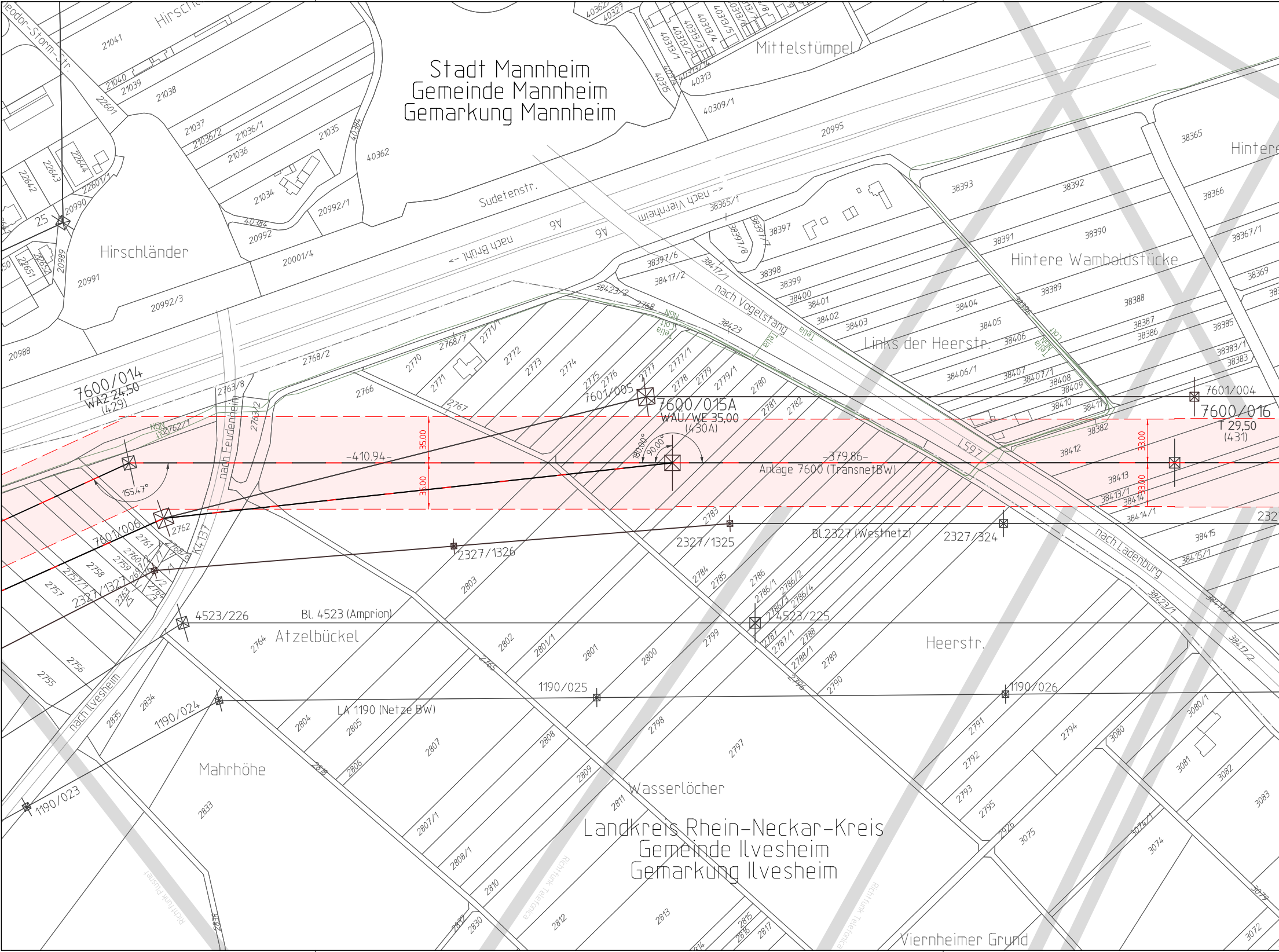
Stadt Mannheim
Gemeinde Mannheim
Gemarkung Mannheim
Landkreis Rhein-Neckar-Kreis
Gemeinde Ilvesheim
Gemarkung Ilvesheim
Hirschländer
Mittelstümpel
Hintere Wamboldstücke
Links der Heerstr.
Heerstr.
Atzelbückel
Mahrhöhe
Wasserlöcher
Viernheimer Grund
Sudetenstr.
A6
<-- nach Brühl
nach Viernheim -->
nach Vogelstang
nach Ladenburg
nach Ilvesheim
nach Feudenheim
K4137
L597
7600/014
WA2 24,50
(429)
7600/015A
WAÜ/WE 35,00
(430A)
7600/016
T 29,50
(431)
7601/004
7601/005
7601/006
-410.94-
-379.86-
Anlage 7600 (TransnetBW)
35.00
33.00
155.47°
180.00°
90.00°
2327/1325
2327/1326
2327/1327
2327/324
Bl.2327 (Westnetz)
4523/225
4523/226
Bl. 4523 (Amprion)
1190/023
1190/024
1190/025
1190/026
LA 1190 (Netze BW)
NGN
Telia
COLT
Richtfunk Telefonica
Richtfunk Plusnet
20988
20991
20992/3
20001/4
20992
20992/1
21034
21035
21036
21036/1
21036/2
21037
21038
21039
21040
21041
22601
22601/1
22642
22643
22644
20989
20990
40362
40384
40313
40309/1
20995
38365/1
38397
38397/6
38397/7
38397/8
38398
38399
38400
38401
38402
38403
38404
38405
38406
38406/1
38407
38407/1
38408
38409
38410
38411
38412
38382
38383
38383/1
38385
38386
38387
38388
38389
38390
38391
38392
38393
38365
38366
38367/1
38369
38413
38413/1
38414
38414/1
38415
38415/1
38417/1
38417/2
38423
38423/1
38423/2
2762
2762/1
2763/2
2763/8
2766
2767
2768
2768/2
2768/7
2770
2771
2771/1
2772
2773
2774
2775
2776
2777
2777/1
2778
2779
2779/1
2780
2781
2782
2783
2784
2785
2786
2786/1
2786/2
2786/3
2786/4
2787
2787/1
2788
2788/1
2789
2790
2791
2792
2793
2794
2795
2796
2797
2798
2799
2800
2801
2801/1
2802
2803
2804
2805
2806
2807
2807/1
2808
2808/1
2809
2810
2811
2812
2813
2815
2816
2817
2818
2830
2833
2834
2835
2838
2755
2756
2757
2757/1
2758
2759
2760
2761
2764
2765
2926
3072
3074
3074/1
3075
3079
3080
3080/1
3081
3082
3083
25

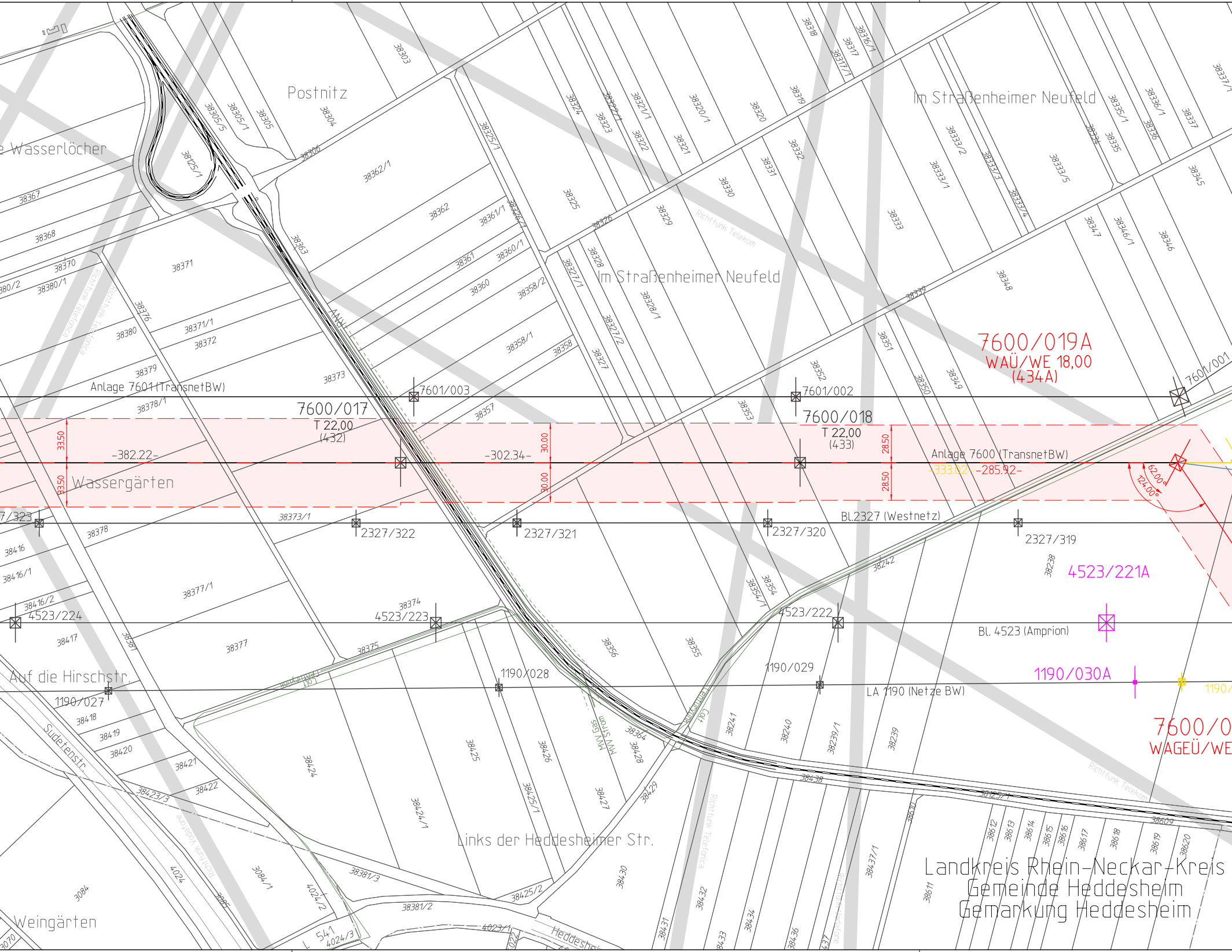
Postnitz
Wasserlöcher
Im Straßenheimer Neufeld
Im Straßenheimer Neufeld
Wassergärten
Auf die Hirschstr.
Sudetenstr.
Weingärten
Links der Heddesheimer Str.
Heddesheimer
L 541
Richtfunk Telekom
Richtfunk Telefonica
Richtfunk Vodafone
Anlage 7601 (TransnetBW)
7601/003
7601/002
7601/001
7600/017
T 22,00
(432)
7600/018
T 22,00
(433)
7600/019A
WAÜ/WE 18,00
(434A)
7600/0
WAGEÜ/WE
Anlage 7600 (TransnetBW)
-382.22-
-302.34-
-333.02-
-285.92-
33.50
33.50
30.00
30.00
28.50
28.50
62.00°
124.00°
Bl.2327 (Westnetz)
2327/323
2327/322
2327/321
2327/320
2327/319
4523/221A
4523/224
4523/223
4523/222
Bl. 4523 (Amprion)
1190/027
1190/028
1190/029
1190/030A
1190/
LA 1190 (Netze BW)
MW Strom
MW Gas
Landkreis Rhein-Neckar-Kreis
Gemeinde Heddesheim
Gemarkung Heddesheim
38303
38304
38305
38305/1
38305/5
38306
38125/1
38362/1
38362
38361/1
38361
38360/1
38360
38358/2
38358/1
38358
38357
38363
38367
38368
38370
38371
38371/1
38372
38373
38373/1
38376
38378
38378/1
38379
38380
38380/1
38325/1
38324
38323
38322/1
38322
38321/1
38321
38320/1
38320
38319
38318
38317/1
38317
38316/1
38325
38326
38326/1
38327
38327/1
38327/2
38328
38328/1
38329
38330
38331
38332
38333
38333/1
38333/2
38333/3
38333/4
38333/5
38334
38335
38335/1
38336
38336/1
38337
38337/1
38339
38345
38346
38346/1
38347
38348
38349
38350
38351
38352
38353
38354
38354/1
38355
38356
38364
38374
38375
38377
38377/1
38381
38381/2
38381/3
38416
38416/1
38416/2
38417
38418
38419
38420
38421
38422
38423/3
38424
38424/1
38425
38425/1
38425/2
38426
38427
38428
38429
38430
38431
38432
38433
38434
38436
38437
38437/1
38438
38238
38239
38239/1
38240
38241
38242
38125/1
38609
38610
38611
38612
38613
38614
38615
38616
38617
38618
38619
38620
3084
3084/1
3085
4024
4024/2
4024/3
4023/1
3070

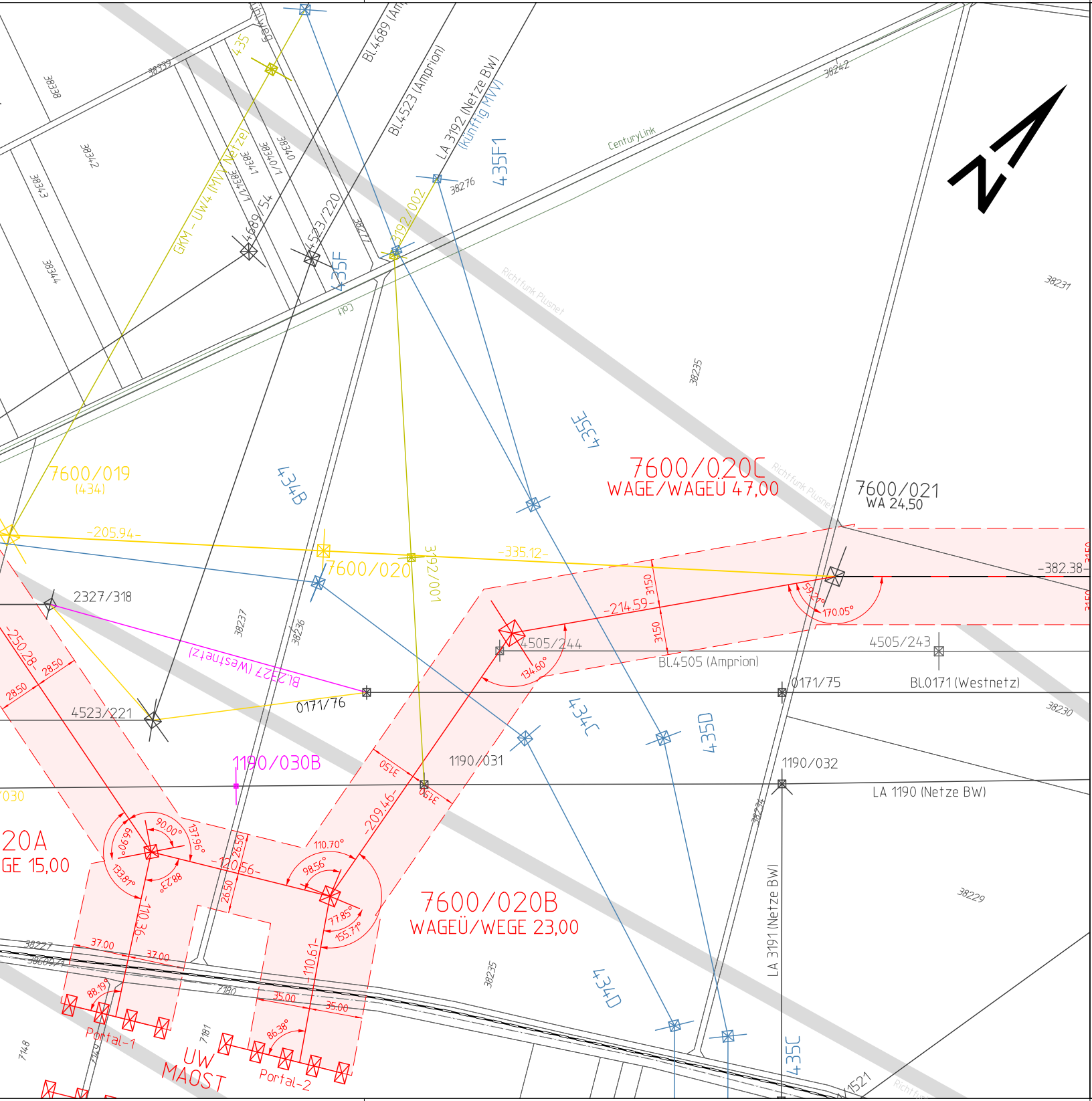
7600/020C
WAGE/WAGEÜ 47,00
7600/021
WA 24,50
7600/020B
WAGEÜ/WEGE 23,00
20A
GE 15,00
7600/019
(434)
7600/020
-205.94-
-335.12-
-382.38-
-214.59-
-209.46-
-120.56-
-110.36-
-110.61-
-250.28-
170.05°
134.60°
110.70°
98.56°
77.85°
155.77°
90.00°
137.96°
66.90°
133.81°
88.23°
88.19°
86.38°
28.50
26.50
37.00
35.00
3150
2327/318
4523/221
4505/244
4505/243
BL.4505 (Amprion)
0171/75
0171/76
BL.0171 (Westnetz)
BL.2327 (Westnetz)
1190/030B
1190/031
1190/032
LA 1190 (Netze BW)
LA 3191 (Netze BW)
BL.4689 (Amprion)
BL.4523 (Amprion)
LA 3192 (Netze BW)
(künftig MVV)
GKM - UW4 (MVV Netze)
3192/002
3192/001
4689/54
4523/220
435
435F
435F1
435E
435D
435C
434B
434C
434D
CenturyLink
Colt
Richtfunk Plusnet
Portal-1
Portal-2
UW
MAOST
38338
38339
38342
38343
38344
38341
38340/1
38340
38276
38277
38242
38231
38235
38237
38236
38230
38234
38229
38227
38609/4
7180
7181
7148
1521

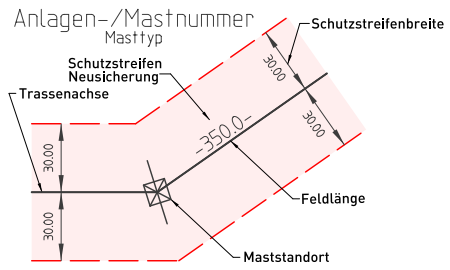
Anlagen-/Mastnummer
Masttyp
Schutzstreifenbreite
Schutzstreifen
Neusicherung
Trassenachse
30.00
-350.0-
Feldlänge
Maststandort

Schutzstreifen des Vorhabens

Leitungen:

Bestand

Neubau Vorhaben

Rückbau

Neubau Vorhaben
in bestehender Trasse
(Rückbau + Neubau)

Umbeseilung Vorhaben
auf bestehender Anlage

Umstellung 220/380 kV
(ohne Baumaßnahmen)

Neubau Folgemaßnahme

Neubau Folgemaßnahme
in bestehender Trasse
(Rückbau + Neubau)

Zubeseilung Folgemaßnahmen
auf bestehender Anlage

Sonstige Leitungen und Strecken:

Unterirdische Leitungen

Richtfunkstrecken

Fremdleitungen sind nachrichtlich geführt.
Es besteht keine Gewähr auf Lage und Vollständigkeit.

Planung Sonstige:

Planung MVV Anbindung
UW Mannheim Ost - Neubau

Planung MVV Anbindung
UW Mannheim Ost - Rückbau

Blattschnittübersicht

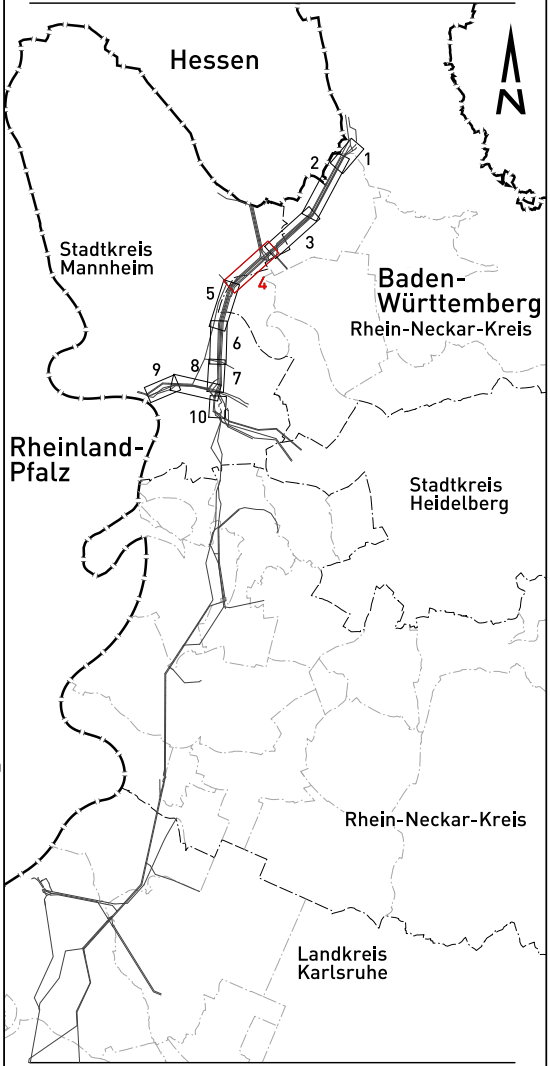
Hessen
N
1
2
3
4
5
6
7
8
9
10
Stadtkreis Mannheim
Baden-Württemberg
Rhein-Neckar-Kreis
Rheinland-Pfalz
Stadtkreis Heidelberg
Rhein-Neckar-Kreis
Landkreis Karlsruhe

Grenzen:

- Flurstücksgrenze
- Gemarkungsgrenze
- Gemeindegrenze
- Kreisgrenze
- Regierungsbezirksgrenze
- Bundeslandgrenze

Geobasisdaten ©Landesamt für Geoinformation und Landentwicklung Baden-Württemberg, www.lgl-bw.de.

TransnetBW GmbH

TRANSNET BW

380-kV-Netzverstärkung Urberach-Weinheim-Karlsruhe
BBPlG-Vorhaben Nr. 19
Abschnitt Süd-3 Weinheim-Rheinau

Lageplan Vorhaben

für die Genehmigung

von Mast 7600/014 bis Mast 7600/021

Gemarkung/Flur	Gemeinde	Landkreis
Mannheim	Mannheim	Stadt Mannheim
Ilvesheim	Ilvesheim	Rhein-Neckar-Kreis
Heddesheim	Heddesheim	Rhein-Neckar-Kreis

Genehmigungsunterlage Register 3.2.1

Festgestellt nach §24 NABEG

Bonn, den

Index	Datum	Änderung	Firma	Bearbeit.	Geprüft	Freigabe
-	-	-	-	-	-	-
-	-	-	-	-	-	-
-	-	-	-	-	-	-
-	-	-	-	-	-	-
-	-	-	-	-	-	-
-	-	-	-	-	-	-
b	22.07.2026	Aktualisierung zur Neuauslage	LTB	Giesler	Grübnau	Käufl
a	02.03.2026	Portalstandort Portal-2 aktualisiert	LTB	Giesler	Grübnau	Käufl

LTB LEITUNGSBAU

LTB Leitungsbau GmbH
BA Mannheim

TransnetBW GmbH
Osloer Straße 15-17
70173 Stuttgart

	Datum	Name
Bearbeitet:	06.05.2021	Giesler
Geprüft:	10.06.2025	Grübnau
Freigabe:	10.06.2025	Käufl

Stuttgart, den 22.07.2026

Maßstab der Längen: 1 : 2.500
Maßstab der Höhen: - - -
Blatt: 04 von 10

Zeichn.-Nr.: LTB L65 21 093
Stand: 22.07.2026
Anlage: 7600